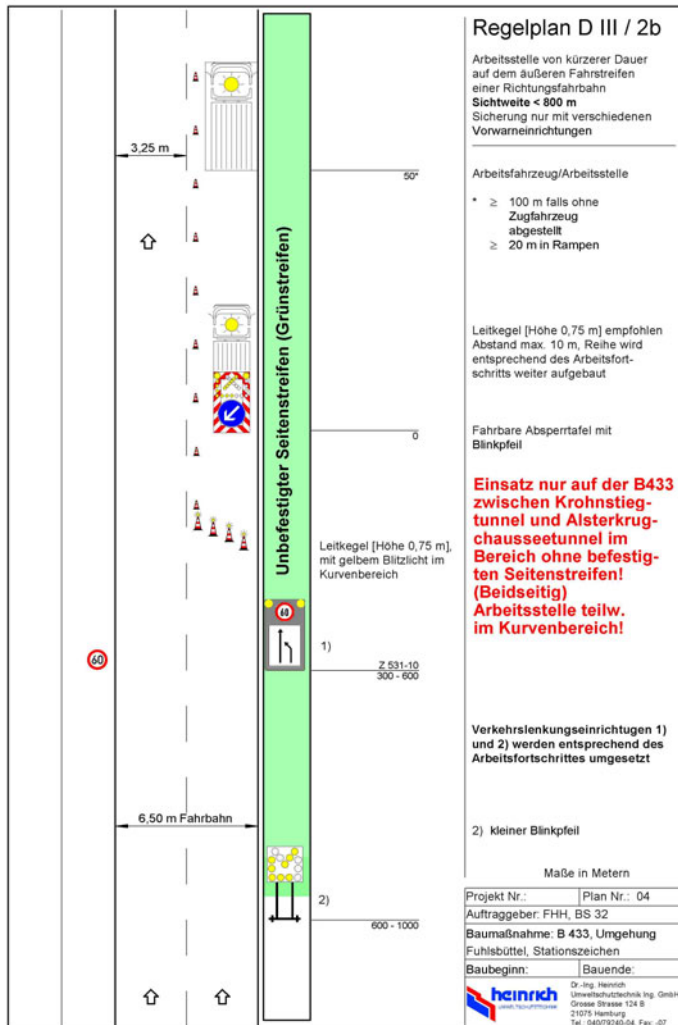


# Anweisung Straßeninformationsbank ASB

## Schematische Knotenpunkterfassung

### Umsetzung der Anweisung – Teilbereich Netzdaten



Modifizierter Regelplan

#### Beschreibung:

Ziel des Projektes war es, die Netzknoten- und Stationierungssysteme in der Örtlichkeit dar zu stellen, zwecks Erhebung und Übertragung von Tatbeständen an Straßen.

Hierfür wurden die Standorte festgelegt und per Stationierung gem. ASB beschriftet. Die Leistung wurde dann inkl. der örtlichen Verkehrssicherung ausgeschrieben. Die einzelnen Tafeln wurden anschl. gem. den Vorgaben an diversen Objekten in der Örtlichkeit befestigt.

#### Auftraggeber:

Behörde für Stadtentwicklung und Umwelt  
Projekte Verkehrswege

#### Land:

Freie und Hansestadt Hamburg

#### Ausgeführte Tätigkeiten:

- Entwurf u. Planung
- Erstellung modifizierter Regelpläne
- Ausschreibung

#### Projektbeteiligte:

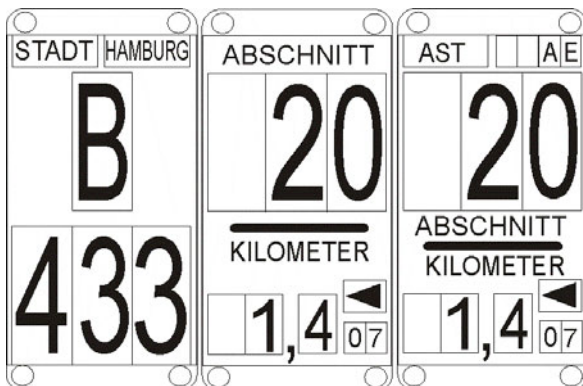
M. Dusold  
Dipl.-Ing. A. Hamann

#### Bearbeitungszeitraum:

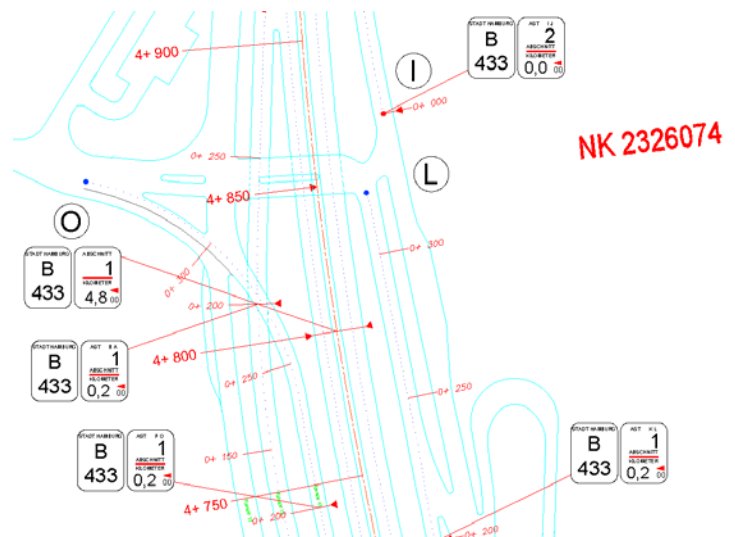
März 2001 bis Sept. 2003

#### Investitionskosten:

ca. 85.000 €



Bsp.: Klassifizierungstafel (li.)  
Stationstafel Abschnitt (mi.)  
Stationstafel Ast



Auszug Netzknotenplan